




















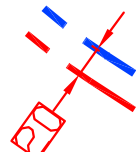



AULEPA TUULEPARGI TEEMAPLANEERING

TUGIPLAANI LEPPEMÄRGID

-  Teemaplaneeringu mõjuvööndi piir
-  Tuulepargi piir
-  Katastriüksuse piir
- Noarootsi valla üldplaneeringus kehtestatud tuulepargi ala
-  110kV / 10kV elektriliin koos kaitsevööndiga
-  Tuulemõõtepunkt (mast)
-  Riguldi oja
-  Kalda piirangu ja ehituskeeluvööndid
- Kõrghaljastus (tinglik)
-  Kaitsealuse liigi elupaik
-  Kaitsealuste liikide kasvukoht
-  Mälestis koos 50m laiuse kaitsevööndiga

PÕHJOONISE LEPPEMÄRGID

-  Teemaplaneeringu mõjuvööndi piir
-  Tuulepargi piir
-  Katastriüksuse piir
-  Tuulepargi reservala (tootmisala)
-  Puhkeala
-  Tuulegeneraator
-  Tuulegeneraatorite puhervöönd 300m
-  Trafoalajaam
-  110kV / 10kV elektriliin koos kaitsevööndiga
[tuulegeneraatoreid alajaama ühendavad elektriliinide täpsed asukohad selguvad projekteerimise käigus]
-  Kohalik tee koos kaitsevööndiga (20 m)
-  Tuulepargi sisene tee koos kaitsevööndiga (5 m teeservast)
-  Ekspertarvamusega (liigieksperti) määratud piir ja puhervöönd
-  Kaitsealuste liikide toitumispaik